

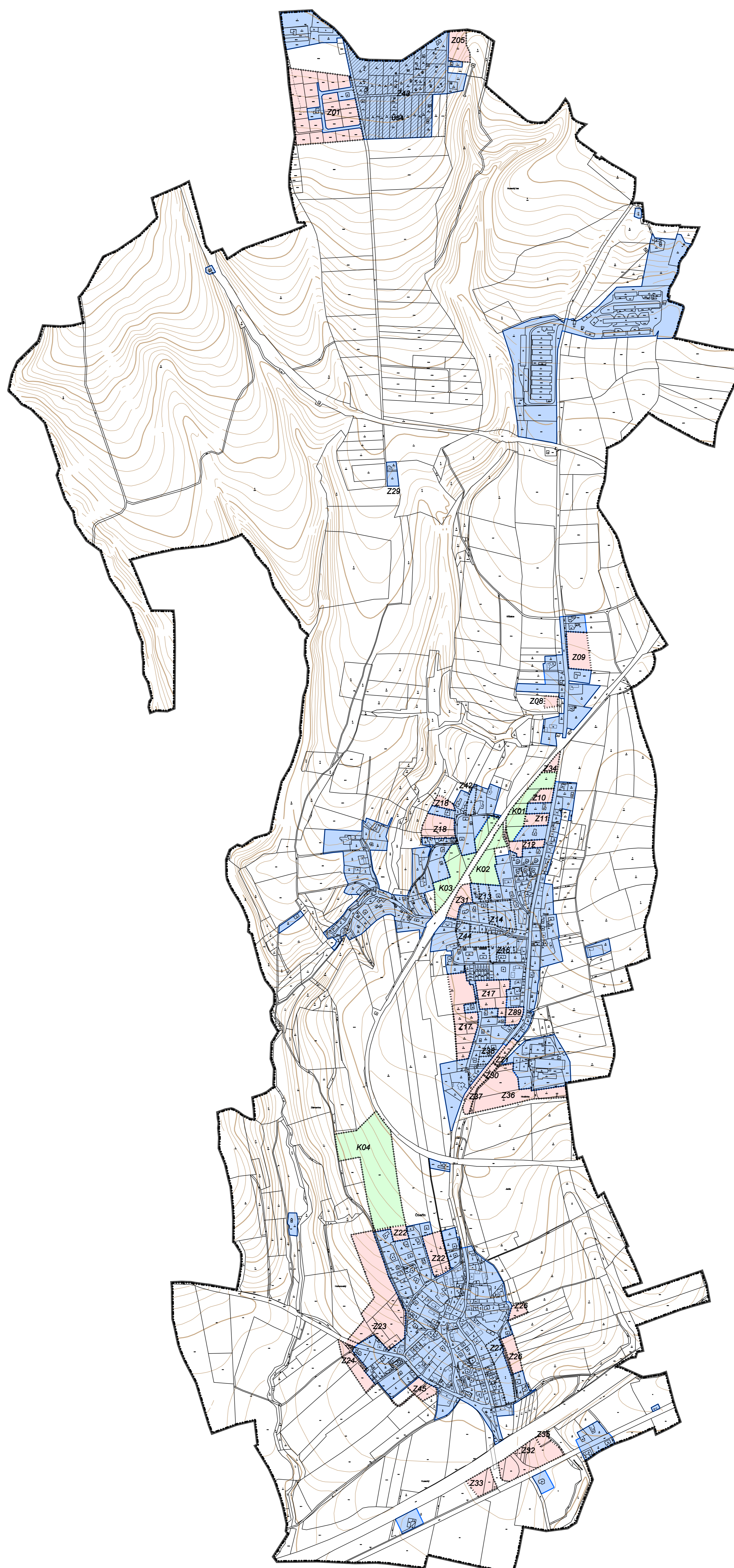
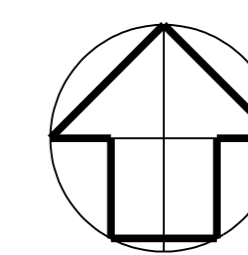

ČTVEŘÍN

ÚZEMNÍ PLÁN

Úplné znění po vydání změny č. 1

VÝKRES ZÁKLADNÍHO ČLENĚNÍ ÚZEMÍ

1 : 5 000



HRANICE ÚZEMÍ

HRANICE ÚZEMÍ OBCE ČTVEŘÍN
k.ú. Čtveřín

ČLENĚNÍ ÚZEMÍ

ZASTAVĚNÉ ÚZEMÍ
s hranicí zastavěného území

ZASTAVITELNÉ PLOCHY

Úsk PLOCHY, KDE ZMĚNY PROVĚŘÍ ÚZEMNÍ STUDIE

Z45 K01 IDENTIFIKAČNÍ ČÍSLA PLOCH

K01 PLOCHY ZMĚN V KRAJINĚ

Mapové podklady

POLOHOPIS
katastrální mapa

VÝŠKOPIS
vrtěvnice

Objednavatel : Obec ČTVEŘÍN
Pořizovatel : MěÚ TURNOV, odbor rozvoje města
Zpracovatel : Ing. arch. MILIČ MARYŠKA
Datum : 2022

ČTVEŘÍN - k.ú. Čtveřín
ÚZEMNÍ PLÁN - Úplné znění po vydání změny č. 1

VÝKRES ZÁKLADNÍHO ČLENĚNÍ ÚZEMÍ

měřítko : 1 : 5 000

A