


ČTVEŘÍN

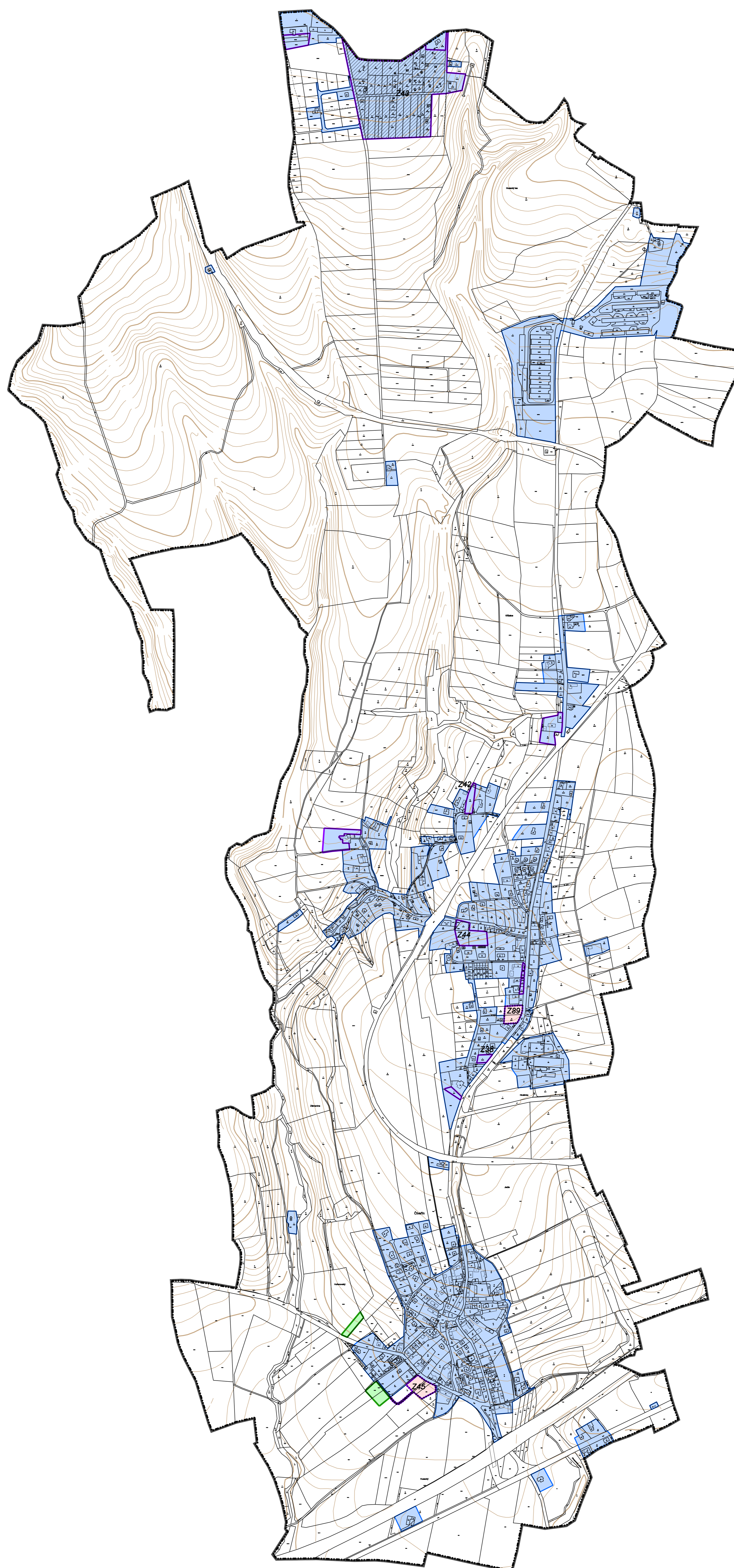
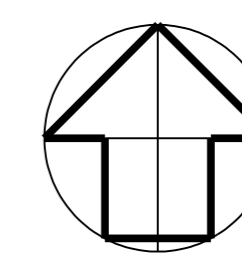
ÚZEMNÍ PLÁN

Změna č. 1



VÝKRES ZÁKLADNÍHO ČLENĚNÍ ÚZEMÍ

1 : 5 000



HRANICE ÚZEMÍ

- HRANICE ÚZEMÍ OBCE ČTVEŘÍN
k.ú. Čtveřín
- HRANICE ŘEŠENÉHO ÚZEMÍ
hranice ploch se změnou způsobu využití

ČLENĚNÍ ÚZEMÍ

- ZASTAVĚNÉ ÚZEMÍ
s hranicí zastavěného území
- ZASTAVITELNÉ PLOCHY
řešené ve Změně č. 1 ÚP
- ZASTAVITELNÉ PLOCHY
ruší se ve Změně č. 1 ÚP
- PLOCHY, KDE ZMĚNY PROVĚŘÍ ÚZEMNÍ STUDIE
- Z45 IDENTIFIKAČNÍ ČÍSLA PLOCH
řešených ve Změně č. 1

Mapové podklady

- POLOHOPIS
katastrální mapa
- VÝŠKOPIS
vzletnice

Objednavatel : Obec ČTVEŘÍN
Pořizovatel : MěÚ TURNOV, odbor rozvoje města
Zpracovatel : Ing. arch. MILIČ MARYŠKA
Datum : 2022

ČTVEŘÍN - k.ú. Čtveřín

ÚZEMNÍ PLÁN - ZMĚNA č. 1

VÝKRES ZÁKLADNÍHO ČLENĚNÍ ÚZEMÍ

měřítko : 1 : 5 000

A