


ČTVEŘÍN

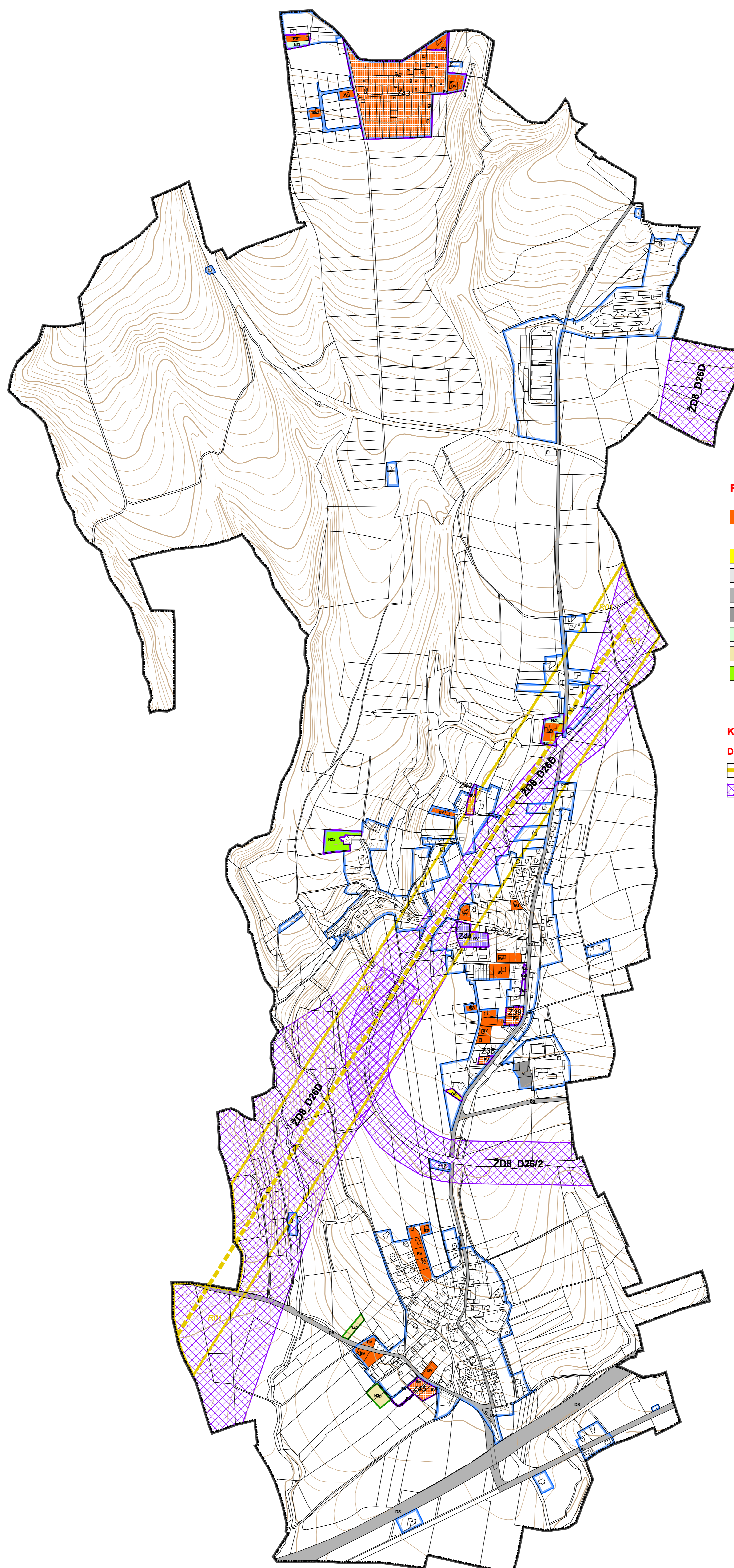
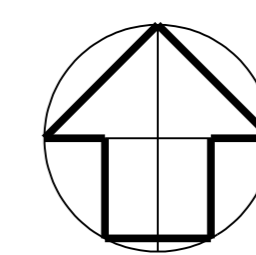
ÚZEMNÍ PLÁN

Změna č. 1



HLAVNÍ VÝKRES

1 : 5 000



HRANICE ÚZEMÍ

- HRANICE ÚZEMÍ OBCE ČTVEŘÍN k.ú. Čtveřín
- HRANICE ŘEŠENÉHO ÚZEMÍ hranice ploch se změnou způsobu využití
- HRANICE ZASTAVĚNÉHO ÚZEMÍ
- HRANICE ZASTAVITELNÝCH PLOCH
- IDENTIFIKAČNÍ ČÍSLA PLOCH řešených ve Změně č. 1
- HRANICE ZASTAVITELNÝCH PLOCH rušených (vymýtných) ve Změně č. 1

PLOCHY S ROZDÍLNÝM ZPŮSOBEM VYUŽITÍ

- | STAV | NÁVRH | POPIS |
|------|-------|---|
| | | BV - PLOCHY BYDLENÍ v rodinných domech - venkovské |
| | | OV - PLOCHY OBČANSKÉHO VYBAVENÍ veřejné infrastruktura |
| | | OS - PLOCHY OBČANSKÉHO VYBAVENÍ tělocvičny a sportovní zařízení |
| | | PV - PLOCHY VEŘEJNÝCH PROSTRANSTVÍ komunikace, veřejné prostory |
| | | DS - PLOCHY DOPRAVNÍ INFRASTRUKTURY silniční |
| | | VL - PLOCHY VÝROBY A SKLADOVÁNÍ lehký průmysl |
| | | NZt - PLOCHY ZEMĚDĚLSKÉ trvalý travní porost |
| | | NZp - PLOCHY ZEMĚDĚLSKÉ orná půda |
| | | NZz - PLOCHY ZEMĚDĚLSKÉ sady a zahrady |
| | | DZ - PLOCHY REZERV DOPRAVNÍ INFRASTRUKTURY - ruší se |

KORIDORY VEŘEJNÉ INFRASTRUKTURY

- Dopravní infrastruktura**
- KORIDOR ÚZEMNÍ REZERVY - ruší se
 - Koridor železniční trati ZD8_D26/2 - úsek hranice SK/LK - Liberec ZD8_D26/2 - úsek Turnov - Čtveřín

Mapové podklady

- POLOHOPIŠ katastrální mapa
- VÝŠKOPIS vztěvnice

Objednavatel : Obec ČTVEŘÍN
 Pořizovatel : MěÚ TURNOV, odbor rozvoje města
 Zpracovatel : Ing. arch. MILIČ MARYŠKA
 Datum : 2022

ČTVEŘÍN - k.ú.Čtveřín
ÚZEMNÍ PLÁN - ZMĚNA č. 1

HLAVNÍ VÝKRES

měřítko : 1 : 5 000

B