


# ČTVEŘÍN

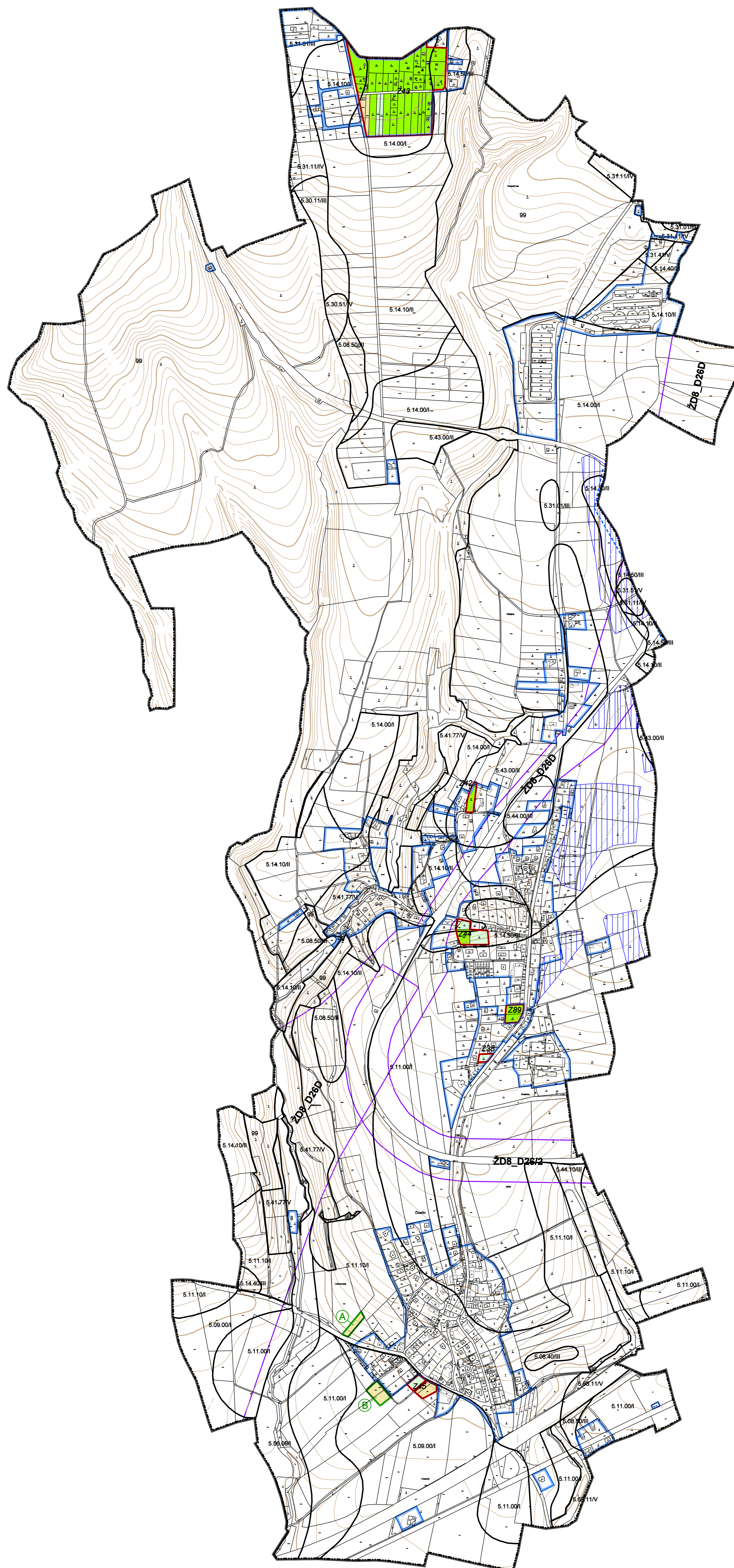
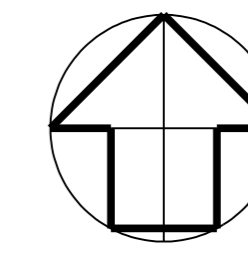
## ÚZEMNÍ PLÁN

### Změna č. 1



## VÝKRES PŘEDPOKLÁDANÝCH ZÁBORŮ PŮDNÍHO FONDU

1 : 5 000



**HRANICE ÚZEMÍ**  
 HRANICE ÚZEMÍ OBCE ČTVEŘÍN  
 k.ú. Čtveřín  
 HRANICE ZASTAVĚNÉHO ÚZEMÍ

**ZÁBORY ZEMĚDĚLSKÉHO PŮDNÍHO FONDU - ZPF  
PLOCHY**  
 HRANICE ZÁBORU ZPF  
 Z45 IDENTIFIKAČNÍ ČÍSLO ZÁBORU ZPF  
 HRANICE ZRUŠENÉHO ZÁBORU  
 IDENTIFIKACE ZRUŠENÉHO ZÁBORU  
 ZÁBOR - ORNÁ PŮDA  
 ZÁBOR - TRVALÝ TRAVNÍ POROST  
 ZÁBOR - SADY A ZAHRADY

**KORIDORY**  
 HRANICE KORIDORU  
 ŽD8\_D26D IDENTIFIKACE KORIDORU

**ZEMĚDĚLSKÝ PŮDNÍ FOND**  
 5.31.11V Kód BPEJ / Třída ochrany ZPF  
 Hranice BPEJ  
 Odvodnění - provedená meliorace  
 Hlavní odvodňovací zařízení  
 HOZ - tržební kanál

**Mapové podklady**  
 POLOHOPIŠ  
 katastrální mapa  
 VÝŠKOPIS  
 vztěvnice

Objednavatel : Obec ČTVEŘÍN  
 Pořizovatel : MěÚ TURNOV, odbor rozvoje města  
 Zpracovatel : Ing. arch. MILIČ MARYŠKA  
 Datum : 2022  
**ČTVEŘÍN - k.ú. Čtveřín**  
**ODŮVODNĚNÍ ZMĚNY č. 1**  
 VÝKRES PŘEDPOKLÁDANÝCH  
 ZÁBORŮ PŮDNÍHO FONDU  
 měřítko : 1 : 5 000

**F**